

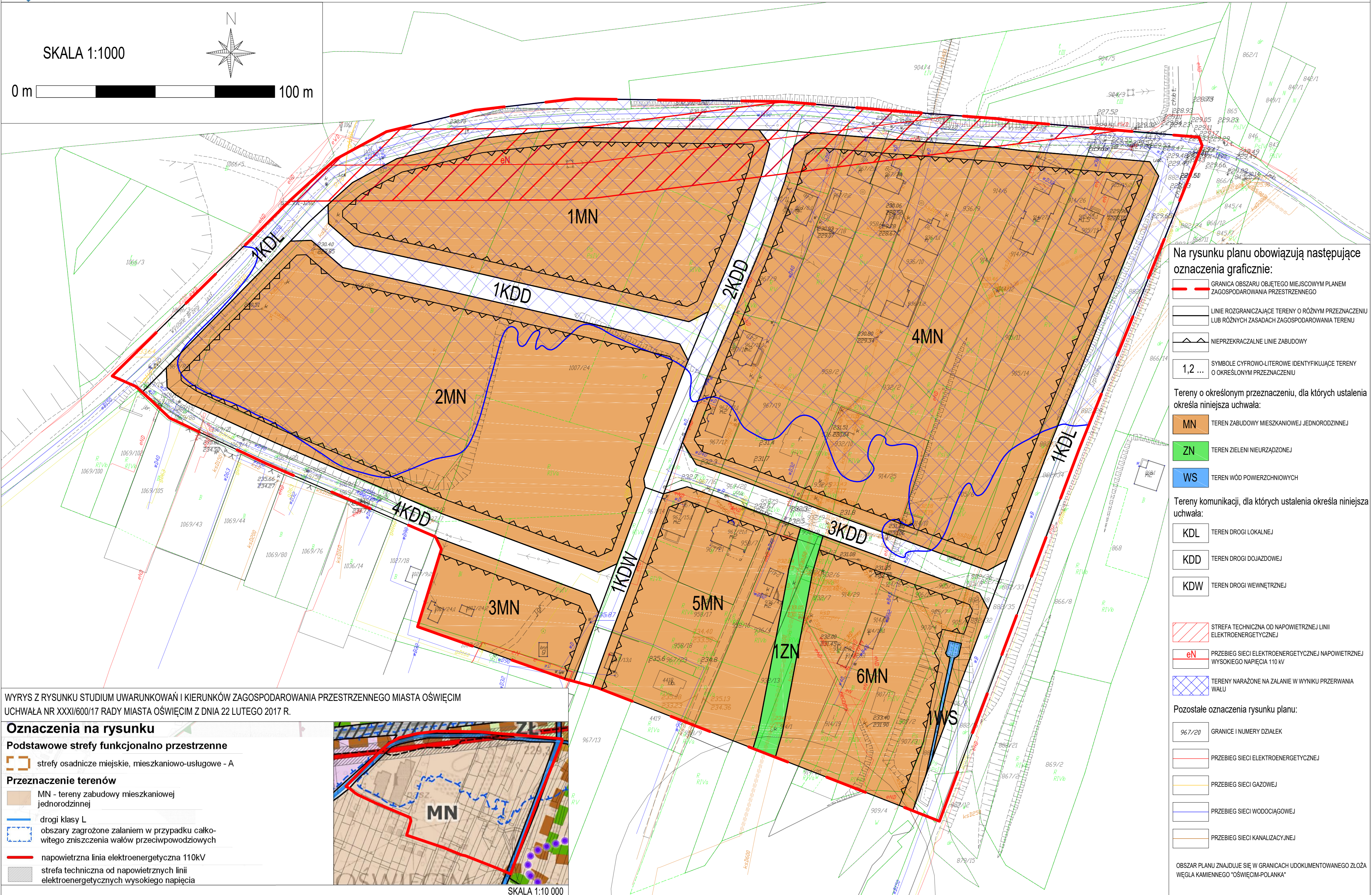
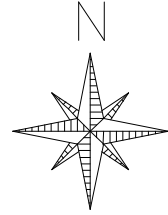


# ZMIANA MIEJSCOWEGO PLANU ZAGOSPODAROWANIA PRZESTRZENNEGO DLA TERENU POŁOŻONEGO W OŚWIECIMIU OBEJMUJĄCEGO PÓŁNOCNĄ CZĘŚĆ TERENU POMIĘDZY UL. SZPITALNĄ A UL. WYSOKIE BRZEGI - ZAŁĄCZNIK GRAFICZNY DO UCHWAŁY NR XLII/783/17 RADY MIASTA OŚWIECIM Z DNIA 25 PAŹDZIERNIKA 2017 R.



SKALA 1:1000

0 m 100 m



Na rysunku planu obowiązują następujące oznaczenia graficzne:

- GRANICA OBSZARU OBJĘTEGO MIEJSCOWYM PLANEM ZAGOSPODAROWANIA PRZESTRZENNEGO
- LINIE ROZGRANICZAJĄCE TERENY O RÓŻNYM PRZEZNACZENIU LUB RÓŻNYCH ZASADACH ZAGOSPODAROWANIA TERENU
- NIEPRZEKRACZALNE LINIE ZABUDOWY
- SYMBOLE CYFROWO-LITEROWE IDENTYFIKUJĄCE TERENY O OKREŚLONYM PRZEZNACZENIU

Tereny o określonym przeznaczeniu, dla których ustalenia określa niniejsza uchwała:

- MN - TEREN ZABUDOWY MIESZKANIOWEJ JEDNORODZINNEJ
- ZN - TEREN ZIELENI NIURZĄDZONEJ
- WS - TEREN WÓD POWIERZCHNIOWYCH

Tereny komunikacji, dla których ustalenia określa niniejsza uchwała:

- KDL - TEREN DROGI LOKALNEJ
- KDD - TEREN DROGI DOJAZDOWEJ
- KDW - TEREN DROGI WEWNĘTRZNEJ

- STREFA TECHNICZNA OD NAPIĘTRZNEJ LINII ELEKTROENERGETYCZNEJ
- eN - PRZEBIEG SIECI ELEKTROENERGETYCZNEJ NAPIĘTRZNEJ WYSOKIEGO NAPIĘCIA 110 kV
- TERENY NARAŻONE NA ZALANIE W WYNIKU PRZERWANIA WAŁU

Pozostałe oznaczenia rysunku planu:

- 967/20 - GRANICE I NUMERY DZIAŁEK
- PRZEBIEG SIECI ELEKTROENERGETYCZNEJ
- PRZEBIEG SIECI GAZOWEJ
- PRZEBIEG SIECI WODOCIĄGOWEJ
- PRZEBIEG SIECI KANALIZACYJNEJ

OBSZAR PLANU ZNAJDUJE SIĘ W GRANICACH UDOKUMENTOWANEGO ZŁOŻA WĘGLA KAMIENNEGO "OŚWIECIM-POLANKA"

WYRYS Z RYSUNKU STUDIUM UWARUNKOWAŃ I KIERUNKÓW ZAGOSPODAROWANIA PRZESTRZENNEGO MIASTA OŚWIECIM  
UCHWAŁA NR XXXI/600/17 RADY MIASTA OŚWIECIM Z DNIA 22 LUTEGO 2017 R.

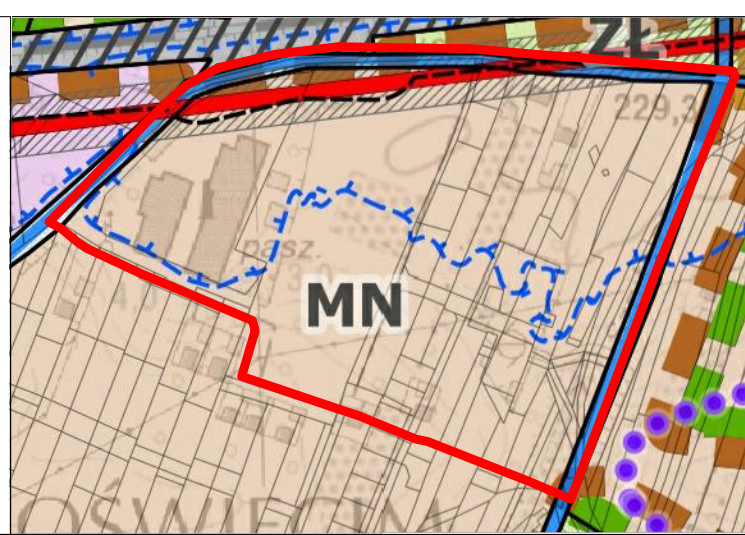
## Oznaczenia na rysunku

### Podstawowe strefy funkcjonalno przestrzenne

strefy osadnicze miejskie, mieszkaniowo-usługowe - A

### Przeznaczenie terenów

- MN - tereny zabudowy mieszkaniowej jednorodzinnej
- drogi klasy L
- obszary zagrożone zalaniem w przypadku całkowitego zniszczenia wałów przeciwpowodziowych
- napowietrzna linia elektroenergetyczna 110kV
- strefa techniczna od napowietrznych linii elektroenergetycznych wysokiego napięcia



SKALA 1:10 000