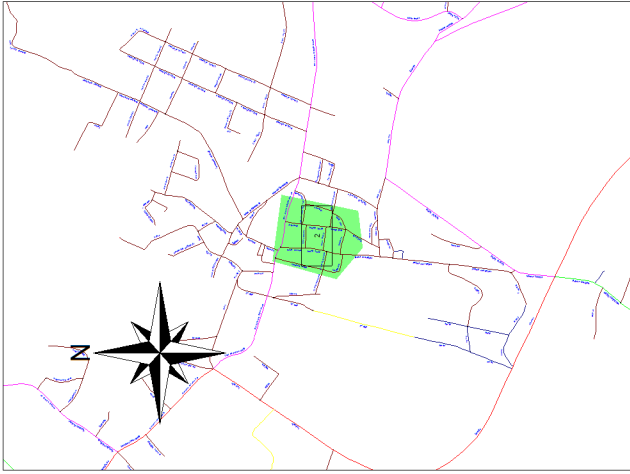







LEGENDA

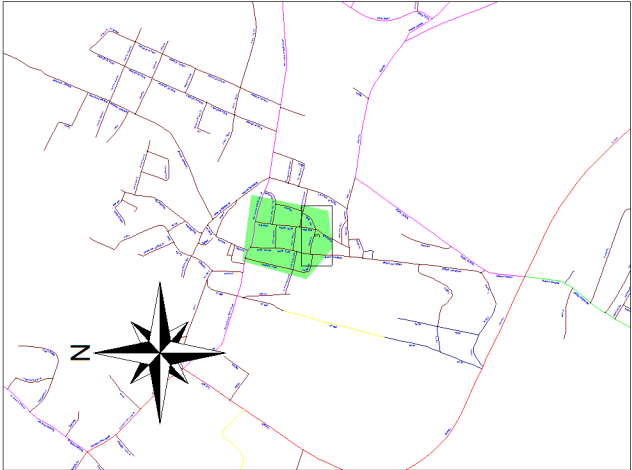
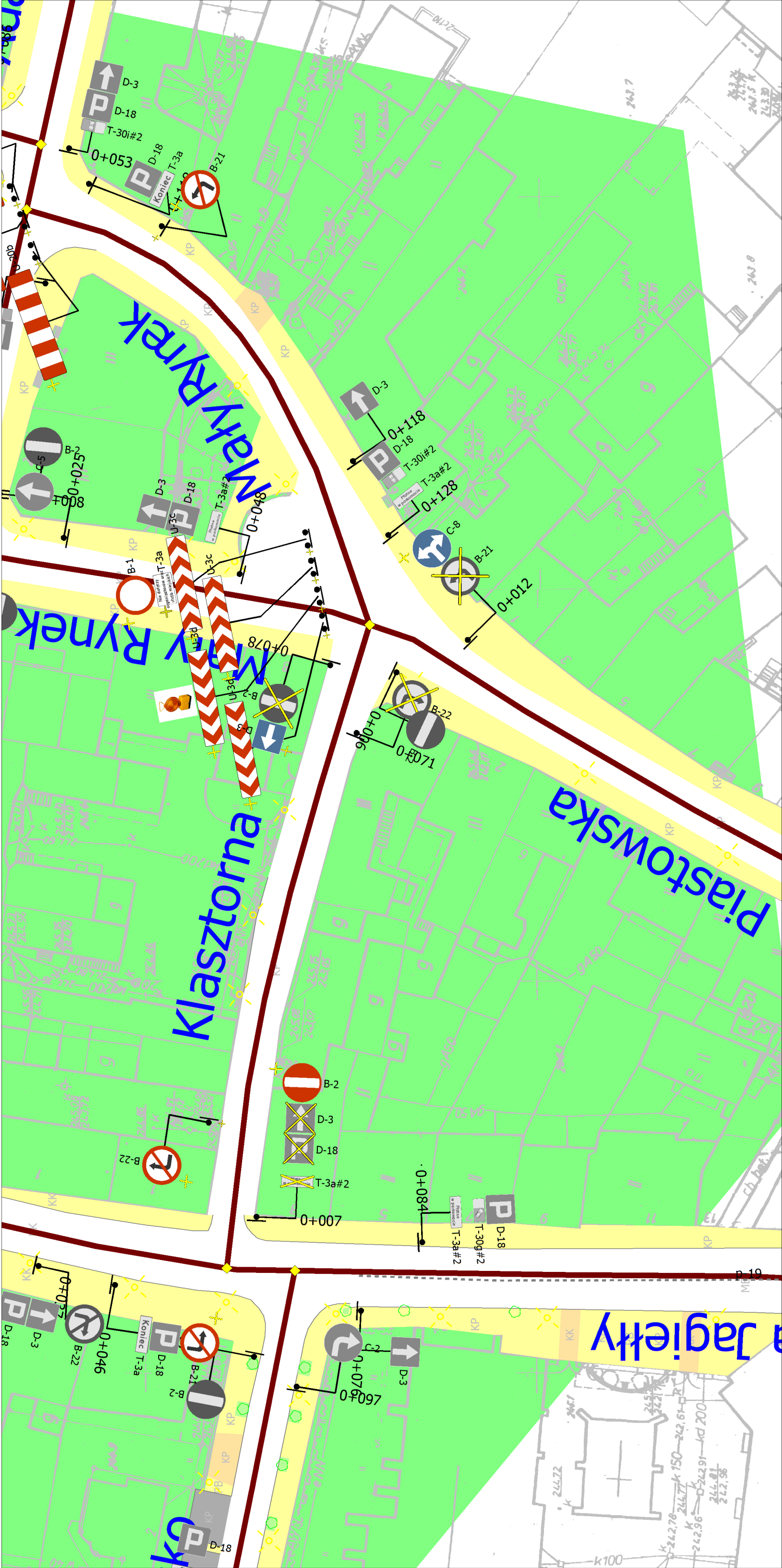
-  Znaki istniejące (w tym odcienie szarości)
-  Znaki projektowane
-  Znaki do usunięcia
-  Znaki projektu tymczasowego
-  Znaki do czasowego wyłączenia

Inwestor:	Gmina Miasto Oświęcim		
	ul. Zaborska 2		
Projekt:	32-600 Oświęcim		
	Zmiana organizacji ruchu na czas imprez na Rynku Głównym w Oświęcimiu		
Projektant:	Podpis:	Data:	2015-04-23
			Skala:
inż. Tomasz Rochowiak			1:500
Nr rys.	GM-k.7221.40.2015.IV		



- LEGENDA**
-  Znaki istniejące (w tym odcienie szarości)
 -  Znaki projektowane
 -  Znaki do usunięcia
 -  Znaki projektu tymczasowego
 -  Znaki do czasowego wyłączenia

Inwestor:	Gmina Miasto Oświęcim		
	ul. Zaborska 2		
Projekt:	32-600 Oświęcim		
	Zmiana organizacji ruchu		
Projektant:	na czas imprez na Rynku Głównym		
	w Oświęcimiu		
Data:	2015-04-23	Podpis:	Skala:
Nr rys.	inż. Tomasz Rochowiak	1:500	GM-k.7221.40.2015.IV



Inwestor:	Gmina Miasto Oświęcim		
	ul. Zaborska 2		
Projekt:	32-600 Oświęcim		
	Zmiana organizacji ruchu		
Projektant:	na czas imprez na Rynku Głównym		
	w Oświęcimiu		
Projektant:	Podpis:		Data:
	inż. Tomasz Rochowiak		2015-04-23
Nr rys.	Skala:		1:500
	GM-k.7221.40.2015.IV		

LEGENDA

-  Znaki istniejące (w tym odcienie szarości)
-  Znaki projektowane
-  Znaki do usunięcia
-  Znaki projektu tymczasowego
-  Znaki do czasowego wyłączenia