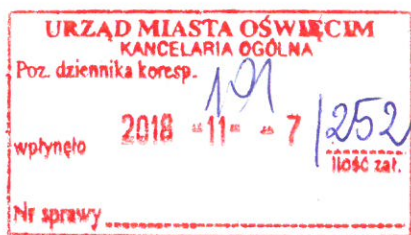


Urząd Miasta Oświęcim
ul. Zaborska 2, 32-600 Oświęcim
tel. 33 842-91-00, fax 33 842-91-99

Załącznik Nr 2
do protokołu Nr 1/18
Komisji Prawa, Bezpieczeństwa i Porządku
z dnia 26.11.2018r. Publicznego

Oświęcim, dnia 5 listopada 2018r.

Znak sprawy:
GM-o.7021.2.6.2018.V



Pan
Adam Góralczyk
Przewodniczący
Komisji Prawa, Bezpieczeństwa
i Porządku Publicznego
Rady Miasta Oświęcim

Zgodnie z planem pracy Komisji na II półroczu 2018r. - w załączeniu przekazuję „Informację dotyczącą przygotowania miasta do utrzymania dróg w okresie zimowym 2018/2019” oraz „Operat zimowego utrzymania dróg na terenie miasta Oświęcim w okresie zimowym 2018/2019.”

Przewodniczący Adam Góralczyk
Przewodniczący Komisji, Rada m. Ośw. 11/18
semestr, lata 2018-2019

13.XI 2018r.
Piotr Hefi

Zastępca Prezydenta Miasta

[Signature]
mgr inż. Andrzej Bojarski

Otrzymują:

1. Adresat
2. Wydział Organizacyjny
3. GM-o, a/a.

I n f o r m a c j a

dotycząca przygotowania miasta do utrzymania dróg w okresie zimowym 2018r./2019r.

W październiku bieżącego roku sporządzono operat zimowego utrzymania dróg na terenie miasta Oświęcim w sezonie 2018r./2019r., który został przekazany do Komendy Powiatowej Policji w Oświęcimiu, Miejskiego Zarządu Komunikacji w Tychach, Straży Miejskiej, Wydziału Zarządzania Kryzysowego i Spraw Obronnych Urzędu Miasta Oświęcim.

Operat zawiera podział dróg na określone kategorie wraz z wykazem zarządców i osób odpowiedzialnych za ich utrzymanie, a mianowicie:

1. Droga krajowa (droga nr 44 przebiegająca ulicami: wiadukt, Konarskiego, Legionów - od ronda Kazimierza Płonki do ronda przy skrzyżowaniu ulic: Legionów, Zatorskiej, Zatorska łącznie z mostem Jagiellońskim do granic miasta, Chemików od Granicznej do Fabrycznej, Fabryczna) – Generalna Dyrekcja Dróg Krajowych i Autostrad Oddział w Krakowie – Rejon Wadowice, z siedzibą w Babicy.
2. Drogi wojewódzkie (droga nr 933 przebiegająca ulicami: Konopnickiej, Legionów - ronda do granic miasta, droga nr 948 przebiegająca ulicą Jagiełły od Zatorskiej do granicy miasta, ul.Chemików od skrzyżowania z ul. Fabryczną, ul.Paderewskiego do granic miasta) – Zarząd Dróg Wojewódzkich w Krakowie – Obwód Drogowy w Kętach.
3. Drogi powiatowe, gminne, wewnętrzne – Prezydent Miasta Oświęcim (powiatowe podstawie porozumienia ze Starostwem Powiatowym w sprawie wykonywania zarządu zwykłego).

Pozostałe drogi wewnętrzne utrzymywane są przez ich zarządców lub właścicieli, np. Międzyzakładową Spółdzielnię Mieszkaniową „Budowlanka” w Oświęcimiu, Polskie Koleje Państwowe.

Zarządcy odpowiedzialni są za utrzymanie dróg w ustalonym standardzie. Standardy określają stan nawierzchni dróg, dopuszczalne odstępstwa od stanu nawierzchni opisanego standardu, z określeniem czasu w jakim skutki zjawiska atmosferycznego powinny zostać usunięte.

Zimowe utrzymanie dróg powiatowych, gminnych oraz wewnętrznych zarządzanych przez Miasto prowadzone będzie przez Miejski Zakład Usług Komunalnych Spółka z o.o. w Oświęcimiu.

Umowa z Wykonawcą określa sposób utrzymania jezdni, chodników, schodów, ścieżek rowerowych tj. odśnieżanie (mechaniczne, ręczne), posypywanie solą drogową lub mieszanką piaskowo-solną celem zapobiegania powstawania lub zwalczania śliskości zimowej. Śnieg w razie potrzeby wywożony będzie na tereny po byłym „Bakutilu” przy ulicy Wysokie Brzegi. Odpowiedzialni za utrzymanie dróg w okresie zimowym pracownicy Wydziału Gospodarki Miejskiej wraz z przedstawicielem Wykonawcy będą prowadzili bieżącą kontrolę wykonywania robót. Stwierdzone uwagi oraz zgłoszenia będą na bieżąco wyjaśniane a usterki usuwane. Kontrolę zimowego utrzymania dróg prowadzić będzie również Straż Miejska, która także na bieżąco będzie egzekwowała wykonywanie obowiązku utrzymania chodników w należytym stanie przez właścicieli nieruchomości przyległych do dróg publicznych.


Najwięcej trudności w utrzymaniu dróg powodują parkujące samochody na jezdniach, zwłaszcza całą zimę. Dotyczy to także parkingów wewnątrzsiedlowych.

Z prowadzonej akcji zimowej Wykonawca prac będzie przekazywał dobowe meldunki, które będą podstawą do rozliczania akcji zimowej.

Na prowadzenie akcji zimowej w II półroczu 2018r. Miasto posiada zabezpieczone środki finansowe w wysokości 112.875,96 zł na drogi powiatowe, 145.163,83 zł. na drogi gminne, 113.759,33 zł. na drogi wewnętrzne i 2.331,00 zł. na Wiślaną Trasę Rowerową zlokalizowaną na koronie wału przeciwpowodziowego na Osiedlu Błonie.

Na prowadzenie akcji zimowej wraz z ich pozimowym oczyszczaniem w 2019r. Miasto posiada zabezpieczone środki finansowe w wysokości 301.572,00 zł na drogi powiatowe, 372.203,80 zł na drogi gminne, 307.657,21 zł na drogi wewnętrzne i 6.000,00 zł na drogę rowerową zlokalizowaną na koronie wału przeciwpowodziowego na Osiedlu Błonie.

Zastępca Prezydenta Miasta


mgr inż. Andrzej Bojarski

OPERAT ORGANIZACYJNY

**zimowego utrzymania dróg na terenie miasta Oświęcim w okresie zimowym
2018r. / 2019r.**

Drogi publiczne – utrzymywane będą przez niżej wymienionych zarządców:

- 1. Krajowe** – Generalną Dyрекcję Dróg Krajowych i Autostrad Oddział w Krakowie – Rejon Wadowice z siedzibą w Babicy 67B (obok Wadowic).

Odpowiedzialnymi za utrzymanie dróg są:

- Pan Grzegorz Sparzyński - Z-ca Kierownika Rejonu,
- Pani Monika Galas - Kierownik Działu Technicznego

Nr telefonów: 33/873-73-28, 33/873-78-21, 33/873-77-37, czynne całą dobę

Utrzymaniem dróg zajmuje się Przedsiębiorstwo „DROG-BUD” Franciszek Fryc,
ul. Zamkowa 3, 34-116 Spytkowice

**Nr telefonów: 33/879-15-52, 608-032-743, 606-287-762,
33/879-18-29, 608-032-738.**

- 2. Wojewódzkie** - Zarząd Dróg Wojewódzkich w Krakowie – Rejon Dróg Wojewódzkich w Krakowie z siedzibą w Zabierzowie, ul. Spokojna 1A

Odpowiedzialnym za utrzymanie dróg jest:

Pani Agnieszka Krzanik - Z-ca Kierownika, koordynator akcji.

Nr telefonów: 12/2855126 wew 26 i 31, 12/2855196 wew. 31, 517 104 468

**Telefon dyżurny w Zarządzie Dróg Wojewódzkich w Krakowie, ul. Głowackiego
56: 12/ 44 65 855, 609 703 392**

Utrzymaniem drogi DW 933 zajmuje się KONSORCJUM: F.H.U. ADIM Pomoc Drogowa Adam Kruszyna, 32-020 Wieliczka, Biskupice 134, Jarosław Stankiewicz STAN-BRUK S.C os.rtm.Witolda Pileckiego 19/7, 32-600 Oświęcim.

Telefon dyżurny do Wykonawcy (STAN-BRUK) - odcinek Brzeszcze – Oświęcim do drogi krajowej nr 44 : **512 914 267**

Telefon dyżurny do Wykonawcy (ADIM) – odcinek Oświęcim od drogi krajowej nr 44 (Obwodnica Oświęcimia) - Bobrek: **502 501 273**

Utrzymaniem drogi DW 948 zajmuje się KONSORCJUM: F.H.U. ADIM Pomoc Drogowa Adam Kruszyna, 32-020 Wieliczka, Biskupice 134, Jarosław Stankiewicz STAN-BRUK S.C os.rtm.Witolda Pileckiego 19/7, 32-600 Oświęcim.

Telefon dużurny do Wykonawcy (STAN-BRUK) ; **512 914 267**

- 3. Powiatowe, gminne, wewnętrzne** – Prezydenta Miasta Oświęcim, ul. Zaborska 2.
Odpowiedzialnymi za utrzymanie dróg są:

- Pani Anna Kołodziej - Naczelnik Wydziału Gospodarki Miejskiej,
- Pan Wiesław Witkowski - Inspektor Wydziału Gospodarki Miejskiej.

Nr telefonów: 33/842-91-24, 33/842-91-32

Utrzymaniem dróg zajmuje się Miejski Zakład Usług Komunalnych Spółka z o.o,
32-600 Oświęcim, ul. Bema 12A.

Odpowiedzialnymi za utrzymanie dróg są:

- Pan Krzysztof Drzyżdżyk - Prezes Zarządu MZUK – nadzoruje i koordynuje całość robót.

Nr telefonu: 603-683-177 - od godz. 6.30 do 14.30 w dni robocze

- Pan Michał Jarosz - Mistrz

Nr telefonów: 33/842 2462 509-852-863 – od godz. 6.30 do 14.30 w dni robocze

- Pan Dariusz Janik - Kierownik – bezpośrednio odpowiedzialny za utrzymanie dróg.

Nr telefonów: 33/842-30-97 , 509-852-843 – od godz. 6.30 do 14.30.

Punkt dyżurny mieści się w budynku przy ulicy Bema 12 A

Nr telefonów czynnych całą dobę w czasie akcji: 509-138-277, 33/842-30-97.

4. Drogi wewnętrzne (niepubliczne – pozostałe drogi) utrzymywane będą przez poszczególnych ich zarządców lub właścicieli we własnym zakresie:

- Międzyzakładową Spółdzielnię Mieszkaniową „Budowlanka”, 32-600 Oświęcim
ul. Bałandy 4D.

Nr telefonu: 33/843-07-66.

- Miejską Bibliotekę Publiczną, 32-600 Oświęcim, ul. Nojego 2B

Nr telefonu: 33/843-01-65

Kontrolę utrzymania wszystkich dróg prowadzi Straż Miejska w Oświęcimiu.


Odpowiedzialnym jest Komendant Straży Miejskiej.

Nr telefonów: 33/842-92-12, 33/842-92-62, 986 – alarmowy.

Załącz. 5 szt.

1. Wykaz dróg krajowych i wojewódzkich - załącz. nr I
2. Wykaz dróg powiatowych – załącz. nr 1.1
3. Wykaz dróg gminnych – załącz. nr 1.3
4. Wykaz dróg wewnętrznych – załącz. nr 1.5
5. Wykaz dojazdów do budynków – załącz. nr 1.9

Zastępca Prezydenta Miasta


mgr inż. Andrzej Bojarski

Załącznik nr I

**W Y K A Z
dróg krajowych**

Lp.	Nazwa ulicy, drogi	Długość mb	Uwagi
	Droga Gliwice – Tychy – Oświęcim – Kraków Nr 44		
1	Odcinek drogi – od granicy miasta do Konopnickiej + wiadukt	412	
2	Stanisława Konarskiego + 2 ronda	695	
3	Legionów między rondami + rondo	880	
4	Zatorska łącznie z mostem Jagiellońskim – do granic miasta + odcinek drogi na terenie Gminy do Granicznej	3905	
5	Chemików – od Granicznej do Fabrycznej	525	
6	Fabryczna	4007	
	R A Z E M	10.424	

**W Y K A Z
dróg wojewódzkich**

Lp.	Nazwa ulicy, drogi	Długość mb	Uwagi
1	Marii Konopnickiej	813	Nr drogi 933
2	Legionów – od ronda przy moście Jagiellońskim do granicy miasta	2072	Nr drogi 933
3	Władysława Jagiełły – od Zatorskiej do granicy miasta	1606	Nr drogi 948
4	Chemików, od skrzyżowania z ul.Fabryczną do ul.Dąbrowskiego	818	Obwodnica DW 933 Od 1.01.2016r.
5	Ignacego Paderewskiego, od ronda z ul.Dąbrowskiego do mostu na rzece Wiśle	1505	Od 2018r.
	R A Z E M	6.814	

Sporządził: Wiesław Witkowski
5.11.2018r.

Inspektor

inż. Wiesław Witkowski

DROGI POWIATOWE

Załącznik 1.1

Lp.	Nazwa ulicy, drogi, placu	Długość mb	Pow. jezdni m ²	Pow. miejsc postojowych m ²	Pow. chodników m ²	Pow. chodników do zimowego utrzym. m ²	Standard utrzym. jezdni	Uwagi
1	Dworcowa	355	2400	780	2362	2362	I	
2	Gen. Jarosława Dąbrowskiego	3175	26845	-	20048	17096	I	Most, Chodniki oprócz od bud. p. Stramy do bud. 20 włącznie, od bud. 18 B do bud. 18 C, obok bud. Sióstr Serafitek, od bud. Chopina 1 do bud. 17, od bud. 15 do ul. Górnickiego, od bud. 3 do bud. 1, przy bud. 8. Ścieżka rowerowa-4095m ² , 2.11.2018r.
3	Władysława Jagiełły – od Królowej Jadwigi do Zatorskiej	115	650	-	700	700	I	
4	Królowej Jadwigi	493	5010	120	2730	2730	I	21.09.2016r.
5	Maksymiliana Kolbego	1861	12180	-	5500	5500	I	
6	Stanisławy Leszczyńskiej	1557	9900	-	12776	12776	I	
7	Droga + wiadukt – od Leszczyńskiej (do Brzezinki)	251	2080	-	1080	1080	I	
8	Józefa Nojego	512	3650	450	2747	2747	I	ścieżka rowerowa-345m ² -2014
9	Andrzeja Nideckiego	643	5400	645	3500	3500	I	
10	Nadwiślańska - główna	2846	17400	-	-	-	I	
11	Aleksandra Orłowskiego	359	2040	996	1620	1620	I	
12	Karola Olszewskiego	1448	10560	693	11003	11003	I	Ścieżka rowerowa-2610m ² , 2015r., korekta 2.03.2016r.
13	Obozowa	847	7220	1425	4724	4000	I	Oprócz chodników przed budynkami prywatnymi i sklepami. Ścieżka rowerowa nowa-1142m ² , 2014r.
14	Powstańców Śląskich	787	5520	360	3317	3317	I	
15	Stanisława Piłata	335	3500	297	1941	1941	I	Ścieżka rowerowa 2015r.- 701m ²
16	Jędrzeja Śniadeckiego	724	5240	356	6014	5864	I	Chodniki oprócz p. do bud. 22a (PSS), Ścieżka rowerowa 664m ² , 2016r.
17	Jana III Sobieskiego	162	1100	-	1724	1724	I	Korekta 2.03.2016r.

18	Al. Juliusza Słowackiego	1289	10900	2046	6148	6148	I	m. post. na jezdni, korekta, ścieżka rowerowa-nowa -2570,74m ² 28.12.2017r.
19	Szpitalna	1357	8500	920	3903	3903	I	Przebudowa 2016r. ścieżka rowerowa-630,3m ² , 21.09.2016r.
20	Al. Tysiąclecia	1543	9250	3480	14428	14428	I	Ścieżka rowerowa 3852m ² , 5szt. ciągów schodów, 1 szt. podjazd dla niepełnosprawnych -43m ² 13.01.2014r.
21	Wyzwolenia	617	4800	-	2650	2650	I	
22	Stanisława Wyspiańskiego	421	2400	603	1200	1200	I	
23	Więźniów Oświęcimia	1511	11500	-	8400	8400	I	
24	Wysokie Brzegi – od Dąbrowskiego do Szpitalnej	1238	6500	900	3250	3250	I	Ścieżka rowerowa-1250m ²
25	Zaborska – od Królowej Jadwigi do granicy miasta	1629	10500	-	7255	6955	I	Chodniki oprócz od bud. 3 do bramki Posterunku Energetycznego, ścieżka rowerowa 4055m ²
26	Zwycięstwa	2180	15800	-	10530	10530	I	Ścieżka rowerowa -5850m ² - korekta 2017r.
	RAZEM	28 255	200 845	14 071	139 550	135 424		

Sporządził: Wiesław Witkowski 2.11.2018r.

Inspektor

 inż. Wiesław Witkowski

DROGI GMINNE Zał. 1.3

Lp.	Nazwa ulicy, drogi, placu	Długość mb	Pow. jezd- ni m²	Pow. miejsc po- stojowych m²	Pow. chodni- ków m²	Pow. chod- ników do zimowego utrzym.m²	Stan- dard utrzym jezdni	Uwagi
1	Hansa Chrystiana Andersena	179	1302				II	
2	Adama Asnyka	201	805		87		II	
3	Przysiółek Bajcarki	1424	7658				II	
4	Św. Barbary	336	2501		1673	1673	I	13.09.2018, ścieżka rowerowa 503 m2
	Stefana Batorego	564	4417		2789	2789	II	Ścieżka rowerowa -1626 m ² XI 2015r.
6	Jana Brzechwy	414	1803		344		II	
7	Budowlanych	445	2510	405	1540	1540	II	
8	Bulwary	527	3138	1547	611	611	II	
9	Gen. Józefa Bema	546	3856	1035	890	890	II	21.08.2018
10	Św. Jana Bosko	107	532	72	582	522	II	Strefa płatnego par- kowania XI 2015
11	Ceglana	1506	9718		5186	5186	I	Ścieżka rowerowa -2838 m ² XII 2016r. 8.12.2016r.
12	Józefa Chelmońskiego	270	1584		880	350	II	Chodniki oprócz przy- ległych do posesji i budynków -prawa strona od wjazdu z Kossaka i lewa stro- na od nr 1 do pętli) XI 2015
13	Fryderyka Chopina	709	3740	1454	1763		II	XI 2015r
14	Bolesława Chrobrego	265	1292	748	627	627	II	7.XII.2015
15	Cicha	248	1514		468	277	I	Oprócz chodników przylegających do posesji (od ronda do końca budynków po obu stronach w stro- nę kładki). 1.03.2017
16	Cynkowa	295	1210				II	
17	Stefana Czarnieckiego	256	1272	175	497	497	II	

								Chodniki oprócz przy- ległych do Przed- szkola, Przychodni i budynku nr 29-33 XI 2015r.
18	Bronisława Czecha	369	1481	328	1088	575	II	
19	Dąbrówki	676	2704				II	
20	Michała Foksa	408	1252				II	
21	Gajowa	165	594				II	
22	Garbarska	574	3468		1636	730	II	Chodnik od Legio- nów do Kilińskiego i na wysokości bud. 41-47 i śmietnika ,chodnik i ścieżka rowerowa obok „Bie- dronki” 30.08.2011r.
23	Bartosza Głowackiego	1494	5550		-	-	II	
24	Gospodarcza	1403	9561		2787	2787	II	6.07.2015
25	Łukasza Górnickiego	439	2793	144	1277	600	I	Strefa płatnego par- kowania, chodniki oprócz p. do budyn- ków
26	Górzysta	110	365				II	
27	Grabowiecka	490	1858				II	
28	Graniczna	751	2303				II	
29	Grobelna	504	1612				II	
30	Artura Grottgera	127	762	222	229		II	XI 2015r.
31	Harcerska	245	1496		176		II	
32	Jana Pawła II	327	1965	214	972	640	II	Chodniki oprócz przy Kościele, od nr 10 do końca nr 14 ,przy Zakładzie AWA 6.02.2014r.
33	Władysława Jagiełły – od Rynku Głównego do Królowej Jadwigi	625	4375		2451	980	I	Strefa płatnego par- kowania, chodnik obok bud. UM i koń- cowe odcinki
34	Stefana Jaracza	350	2180	506	1314	1028	II	Oprócz chodników przyległych do pose- sji (od budynku nr 4 do końca budynku nr 8) XI 2015r.
35	Jesionowa	462	1155				II	15.10.2018
36	Berka Joselewicza	159	845	212			I	Strefa płatnego par- kowania
37	Eugeniusza Kalicińskiego	81	332		544	544	II	
38	Kamieniec	814	5550				I	
39	Klasztorna 1737/2	73	411	209			I	Strefa płatnego par- kowania 15.10.2018
40	Klucznikowska	306	1440		556		II	30.12.2011r.
41	Ks. Andrzeja Knycza	139	329		291	291	I	2.03.2017
42	Jana Kochanowskiego	355	1953	502	718	718	II	

43	Janusza Korczaka	125	859		191		II	
44	Juliusza Kossaka	234	1352	574	1111	600	II	Chodniki oprócz p. do posesji (prawa strona od Nad Młynówką)
45	Kościelecka	592	1850				II	
46	Kościelna	154	884		556		I	Strefa płatnego parkowania
47	Plac Tadeusza Kościuszki	360	3004	1962	4060	1306	I	Strefa płatnego parkowania, chodniki wewnątrz placu, 1.03.2017r.
48	Kownackiej	115	799		287		II	
49	Jana Kilińskiego	191	1534	132	1400	504	II	przebudowa 2011
50	Koszykowa	554	2510				I	
51	Józefa Ignacego Kraszewskiego	173	721				II	
52	Ignacego Krasickiego	1382	5455		1190		II	
53	Zygmunta Krasińskiego	118	957		273	273	II	
54	Kręta	259	1570		583	309	II	Chodniki oprócz od Szarych Szeregów do Polnej, XI 2015
55	Krótką	98	568		216		II	
56	Krzywa	298	1954		698	698	II	8.12.2016
57	Lipowa – od „Chemorozruchu” do Technicznej	190	800				II	
58	Henryka Lehnerta	175	703	244	443	443	II	7.XII.2015
59	11 Listopada	375	3360		1698	1698	I	13.09.2018, ścieżka rowerowa 343 m2
60	Łączna	268	1146		167		II	
61	Łęgowa	247	1140				II	
62	Ignacego Łukasiewicza	294	1988	1126	2023	600	II	Chodniki – oprócz przyleg. do budynków i posesji PSS
63	Łukowa	243	1041		365	135	II	Chodniki oprócz od ul. Jana Pawła wzdłuż posesji nr 3, od zakrętu do parkingu (lewa strona) 6.02.2014r.
64	Tadeusza Makowskiego	432	1511				II	
65	Kornela Makuszyńskiego	126	517		331		II	
66	Jacka Malczewskiego	345	1895	115	875	875	II	XI 2015r.
67	Mała	125	412				II	
68	Mały Rynek	140	775		611	97	I	Strefa płatnego parkowania 15.10.2018 , chodnik między ławkami
69	Przysiółek Małki	416	1248				II	
70	Leona Marchlewskiego	234	1240	232	398	398	II	11.03.2014r.
71	Jana Matejki	152	912	320	934	186	II	Chodnik przy parkingu

72	Romana Mayzla	73	358		322		I	Strefa płatnego par- kowania, 2014
73	Dymitra Mendelejewa	209	1045		922	922	II	
74	Adama Mickiewicza	116	730		581		I	Strefa płatnego par- kowania
75	Mieszka I	259	776	840	887	470	II	Od 1.02.2013r.
76	Mikołajska	85	441				I	
77	Młyńska	517	1680				II	
78	Nad Młynówką	194	1084		759	498	II	Prawa strona od wjazdu z ul. Ja- gielły 22.09.2014
79	Boh. Monte Cassino	118	472	237	653	98	II	10.12.2015r.
80	Nadwiślańska – boczna (za prze- jazdem kolejowym w lewo)	350	1495				II	
81	Niwa Monowicka	760	3420				II	
82	Nowa od Fabrycznej do skrzyż. za „Hydrotrestem”	128	781				II	
83	Nowe Stawy	778	2736				II	
84	Cypriana Kamila Norwida	690	4275	1149	601	601	II	13.09.2018
85	Ogrodnicza	402	1306				II	
86	Stefana Okrzei	120	682	186	204	204	II	
87	Elizy Orzeszkowej	232	1392		1081		II	
88	Osiedlowa	154	616				II	
89	Ostatni Etap	960	4800		2703	2703	II	27.07.2017 ścieżka rowerowa 2250 m²
90	Orląt Lwowskich	519	3572		3615	3615	I	1.01.2012r.
91	Okreżna	180	720				II	
92	Parkowa	296	1260		98		II	
93	Partyzantów	260	1625	586	1396	1396	II	8.03.2017
94	Paździory	1012	3542				II	
95	Piasek	57	216				II	
96	Józefa Piłsudskiego	874	5584		3856		II	
97	Pod Borem	778	3112				II	
98	Pod Krukami (5 odcinków)	1476	5547				II	
99	Pod Olszyną	1122	4577				II	
100	Podstawie	164	588				II	
101	Polowiecka	1634	6536				I	
102	Piastowska	111	789		616	145	I	Strefa płatnego par- kowania, chodnik – od Zaborskiej do kio- sku 15.10.2018
103	Bolesława Prusa	365	2062		532	-	II	
104	Plac Pokoju	310			4337	1390	II	2.01.2014r.
105	Plac Słoneczny	0	0	593	755		I	Strefa płatnego par- kowania
106	Plebańska	49	467		595		I	2014
107	Stanisława Porębskiego	542	2340		829		II	
108	Przeczna	129	637		96		II	

								Chodniki – oprócz: od budynku nr 6 do wjazdu do sklepu Lewiatan nr parzy- ste, od wjazdu do budynku nr 5a do Obozowej-nr niepa- rzyste, 7.08.2015
109	Polna	449	2893	873	1578	850	II	
110	Mikołaja Reja	443	1553	-	814		II	
111	Lucjana Rydla	295	1327	243	502	502	II	Od 1.01.2012r.
112	Rynek Główny	291	2445		1348		I	Strefa płatnego par- kowania, 2014
113	Rolna	821	4181				II	
114	Sadowa	1059	3430		3732	2816	II	Chodnik i ścieżka od 11 Listopada do Za- torskiej
115	Jana Sakranusa	476	2583	367	944		II	
	Henryka Sienkiewicza	154	1120		752	60	I	Chodnik przy wjeź- dzie do garaży
117	Plac Ks. Jana Skarbka	89	350	330	673	250	I	Strefa płatnego par- kowania, 2.01.2014r.
118	Marii Skłodowskiej - Curie	301	1593	155	550	550	II	14.09.2016
119	Skośna	280	1254		63		II	
120	Mariana Smoluchowskiego	217	1202	319	401	365	II	Oprócz chodnika przy budynku nr 12, 24.06.2015
121	Solna	459	2299		1087	90	II	tylko chodnik od wjazdu do końca bu- dynku nr 7, po lewej stronie, 20.12.2017r
122	Ludwika Solskiego	120	530	234	695		I	Strefa płatnego par- kowania 15.10.2018
123	Spadzista	47	166		170	170	II	Schody
124	Prof. Szajny	217	1714		1076	1076	II	XI 2015r.
125	Stara Droga	1038	4171	300			II	
126	ks. Stanisława Staszica	347	1761	1022	1144	1144	II	Od 1.01.2012r.
127	Stawowa	485	1466				II	
128	Stolarska	110	396	125	336	68	I	Strefa płatnego par- kowania, 15.10. 2018r.
129	Andrzeja Struga	127	762		219	80	II	Chodnik od Żerom- skiego do posesji nr 2
130	Strzelecka	92	367	70	109		II	
131	Ewy Szelburg Zarembiny	130	592		85		II	
132	Szymona Syreniusza	181	634	75			II	
133	Szarych Szeregów	272	1668	860	1268	929	II	Chodniki - oprócz od Osiedlowej do Obo- zowej i od Krętej do parkingu obok bud. 10-, 2.01.2014r.
134	Mjr. Piotra Szewczyka	143	715	412	373		II	

135	Eugeniusza Szustera	489	2934		1455	1455	II	XI 2015r.
136	Techniczna	773	2549				II	
137	Juliana Tuwima	168	504	282	554	135	II	10.12.2015r.
138	Unii Europejskiej, przejęta od Synthos	2534	22081		6600	6600	II	Przejęta 20.12.2017r. Ścieżka rowerowa -5649 m ²
139	Wałowa	93	558				II	
140	Wąska	127	601				II	
141	Wąwóz	61	253				II	
142	Obrońców Westerplatte	276	1212	620	2361	2361	II	-
143	Wiejska	574	2102					-
144	Willowa	505	3011		980	980	II	Odbiór 31.05.2016
145	Wodociągowa	1595	4913				II	20.12.2017r.
146	Wojska Polskiego	39	300		150		II	
147	Zygmunta Wróblewskiego	404	1616	813	2085	2085	I	19.04.2011
148	Wysoka	118	531				II	
149	Wysokie Brzegi (od Szpitalnej do Koszykowej)	940	4782				I	
150	Wiklinowa (do drogi za domem przedpogrzebowym)	253	1566				II	
151	Edmunda Wilkoşa	98	523				II	
152	Zaborska – od Jagielly do Królowej Jadwigi	252	2268	200	725	275	I	Strefa płatnego parkowania, chodniki obok bud. UM, od Królowej Jadwigi do bud. 8, przy parkingu - plac Słoneczny
153	Zacisze	115	717				II	
154	Zagrodowa	1296	6352	1299	1612	1612	II	13.09.2018
155	Zajazdowa	580	3060		1142	986	II	15.05.2017. Oprócz chodnika po prawej stronie, przy Hotelu
156	Zielona	364	1164				II	
157	Zamkowa	181	1193	505	542	140	I	Strefa płatnego parkowania. Chodnik od Dąbrowskiego wzdłuż parkingu + chodnik od przejścia przy Zamkowej 8 do budynku Urzędu Gminy + dojście szerokie do schodów na Plac Skarbka 16.03.2018r.
158	Jana Zawidzkiego	199	1372	1050	1602	1038	II	Chodniki oprócz p. do budynków


								Chodniki oprócz od Grottgera do Asnyka XI 2015r.
159	Stefana Żeromskiego	400	2440	225	552	461	II	
160	Żołnierzy Września	270	1215				II	
								Strefa płatnego parkowania XI 2015
161	Żwirki i Wigury	439	2547	605	795	795	I	
162	Droga do cmentarza parafialnego	81	446		57		I	
163	Drogi pomiędzy ulicami: Wiejską, Zwycięstwa, Koszykową							
164	Droga pomiędzy Koszykową a Zwycięstwa – obok garaży	255	892				I	
165	Droga boczna od Koszykowej – obok bud. Nr 11	204	714				II	
166	Droga boczna od Koszykowej - obok bud. Nr 39	130	390				II	
167	Droga boczna od Koszykowej - obok bud. Nr 51	142	497				II	
168	Droga boczna od Koszykowej - obok bud. Nr 93	162	567				II	
169	Droga boczna od Koszykowej - obok bud. Nr 95a	171	598				II	
170	Droga boczna od Koszykowej - obok bud. Nr 97	190	665				II	
171	Droga boczna od Koszykowej - obok bud. Nr 99	195	682				II	
172	Droga boczna od Koszykowej - obok bud. Nr 30	215	668				II	
173	Droga boczna od Koszykowej - obok bud. Nr 28a	220	600				II	
174	Droga boczna od Koszykowej - obok bud. Nr 111 (od krzyża) - pierwsza	240	960				II	
175	Droga boczna od Koszykowej - obok bud. Nr 111 - druga	196	784				II	
176	Droga boczna od Zwycięstwa - obok bud. Nr 51	240	840				II	
177	Droga boczna od Zwycięstwa - obok bud. Nr 62	200	600				II	
178	Droga boczna od Zwycięstwa - obok bud. Nr 55	200	600				II	
179	Droga boczna od Zwycięstwa - obok bud. Nr 65	200	800				II	
180	Droga boczna od Zwycięstwa - obok szkoły	180	630				II	
181	Droga boczna od Zwycięstwa - obok bud. Nr 77	140	490				II	
182	Droga boczna od Zwycięstwa - obok bud. Nr 74	193	781				II	
183	Droga boczna od Więźniów Oświęcimia do był. magaz. Zboż. ul. Cyprysowa	200	618				II	
184	Więźniów Oświęcimia – boczna (do TSSE i PSP)	100	822	287	309		II	

185	Droga boczna od Wysokie Brzegi	228	1194	78	437		II	
186	Droga od Fabrycznej do „BOC-Gazy” (Stara Droga)	183	1006				II	
	RAZEM	70 427	349 534	27 418	115 701	71 892		

I standard	
Powierzchnia jezdni w standardzie I	69272

Powierzchnia jezdni w standardzie II 280262

Sporządził: Wiesław Witkowski 16.10.2018r.

Inspektor

 inż. Wiesław Witkowski

DROGI, PARKINGI, CHODNIKI, SCHODY, KŁADKI, ŚCIEŻKI – WEWNĘTRZNE

Załącznik nr 1.5

Lp.	Nazwa ulicy, drogi, placu	Długość mb	Pow. jezdni m ²	Pow. miejsc- postoj- nych. m ²	Pow. chodni- ków m ²	Stan- dard utrzy- m. jezdni	Uwagi
Drogi							
1	Drogi w parku nad Sołą	1425	7125	-	-	II	
2	Droga od Szpitalnej do torów kolejowych	195	780	-	-	II	
3	Droga od Krasickiego do Wysokich Brzegów (obok torów kolejowych)	600	1800	-	-	II	
4	Droga pomiędzy Jaracza a Więźniów Oświęcimia	120	360	-	-	II	21.09.2015
5	Droga boczna od Zwycięstwa - obok bud. Nr 94 (do końca posesji)	160	640	-	-	II	
6	Droga od Fabrycznej do „Cezasu” Stara Droga 8 A	260	1040	108	81	II	15.02.2017r.
7	Droga od Nojogo (przy kawiarni „Melba”)	31	186	-	-	II	
8	Droga boczna od drogi pomiędzy Zwycięstwa a Koszykową (obok p. Majera)	210	1260	-	-	II	
9	Droga od Fika do Piłsudskiego	200	800	-	-	II	
10	Droga od pętli Przysiółek Bajcarki do bud. p. Kudry (przez wał)	2000	4000	-	-	II	
11	Droga od Placu Pokoju do ul. Słowackiego	275	1227	133	908	II	nowy odcinek od Przedszkola do Słowackiego, 2014r.
12	Droga od Sadowej do bud. B (TBS)	200	1199	400	400	II	
13	Droga od Sadowej do budynku 36-42- komunalny nowy - ZBM	150	757	-	756	II	
14	Droga do bud. Rady Osiedla „Domki Szeregowe”	150	600	-	-	II	
15	Leszczyńskiej – odcinek do szkoły	106	926	-	165	II	
16	Władysława Broniewskiego	109	677		121	II	2014
17	Chodniki	350	2480		2316	II	18.10.2018, ścieżka rowero- wa 616m²
18	Konstatnego I. Gałczyńskiego	157	587	285	246	II	2.03.2017
19	Przy Potoku	50	200	-	-	II	
20	Jana Kasprowicza	106	530		115	II	
21	Janusza Kusocińskiego	580	2659	1069	1910	II	20.08.2018
22	Mikołaja Kopernika	245	785	638	413	II	
23	Władysława Reymonta	278	1059	408	193	II	
24	Głogowa	200	800				
25	Fika (od Górnickiego do rozwidlenia)	100	300		100		
26	Droga pomiędzy Fabryczną a Starą Drogą (obok p. Nowotnik)	150	450	-	-	II	

27	Droga od Stara Droga do bud. Nr 48 (obok p. Kłys)	40	120	-	-	II	
28	Droga od końca Polowieckiej (teren Gminy Oświęcim) do bud. na terenie miasta Oświęcim	200	600	-	-	II	
29	Droga od Makowskiego do bud. Nr 20 (p. Wanat)	250	875	-	-	II	
30	Lipowa od Zwycięstwa do „Chemorozruchu”	346	1900	-	-	II	
31	Droga od Lipowej do stacji transformatorowej	300	1200	-	-	II	
32	Droga boczna od Nadwiślańskiej (za przejazdem kolejowym w lewo – druga)	80	240	-	-	II	
33	Droga boczna do Nadwiślańskiej 26	250	1000	-	-	II	
34	Droga boczna od Wysokich Brzegów - do bud. Nr 8, 10, 12	100	300	-	-	II	
35	Droga od Przysiółek Bajcarki do budynków Nadwiśl. (od pętli)	200	600	-	-	II	
36	Droga od Więźniów Oświęcimia (obok apteki)	100	637	105	-	II	
37	Droga od Bema do „Rowerlandu”	312	1092	-	-	II	
38	Droga boczna od Nowe Stawy za budynek Jagiełły 128	100	300	-	-	II	
39	Droga od ul.Garbarskiej do ul.Krętej-przy BIEDRONCE	182	730	1364	243	II	XI 2015
40	Droga przy Przychodni Zdrowia od Krętej do Krętej wzdłuż parkingów	174	870	480	38	II	XI 2005r.
41	Droga od Zatorskiej do Straży Pożarnej (zjazd)		1025			II	2011
42	Droga wewn.od Kolbego (obok ART-POL) do budynku Kolbego 3 i odgałęzienie do składu rynien	550	2000	—	—	II	2012
43	Droga od Dąbrowskiego – obok bud. 39-47, 51-59	200	800	997	1324	II	1.03.2017
44	Droga od Szpitalnej – obok bud. 65-79 Dąbrowskiego (za małym Berlinem)	104	364	302	697	II	
45	Droga wewnątrz osiedla przy Szpitalnej - od zaplecza małego Berlina do końca bud. 24-30	267	1464	-	565	II	
46	4 drogi wewnątrz osiedla przy Szpitalnej pomiędzy bud. 32-88	1145	3664	1314	3327	II	
47	Droga od Olszewskiego – obok bud. 37-41	89	409	-	-	II	
48	Droga od Matejki za bud. 7-11	149	447	303	75	II	
49	Droga od Obr. Westerplatte – obok bud. 2-10,14 Olszewskiego	128	594	166	-	II	
50	Droga od Nojego do Dąbrowsk. (pomiędzy garażami a budynkami)	150	450	136	-	II	
51	Droga od Wyspiańskiego – za bud. 7-11	103	556	199	380	II	
52	Droga pomiędzy Słowackiego a Bema (równoległa do Okrzei)- ul.Przedszkolna	130	390	90	-	II	zmiana nazwy
53	Droga od Budowlanych – obok bud. 35	67	308	-	-	II	
54	Os. R. Witolda Pileckiego	834	4551	291	1549	II	
55	Droga od Nideckiego – obok bud. 28-36	95	473	197	756	II	
56	Powstańców Warszawy	268	1118	728	967	II	
57	Droga od Więźniów Oświęcimia – wewnątrz bud. Powstańców Warszawy	76	266	102	-	II	
58	Droga wzdłuż Pilata 22-26	53	159	143	120	II	
59	Droga wzdłuż Śniadeckiego 23-39	124	1048	-	337	II	31.05.2011
60	Droga od ul.Wiklinowej do ul.Wysokie Brzegi	358	1860	806		II	1.08.2012r.
61	Drogi wokół budynków- ul.Powstańców Śl. 9-21	558	2418		333	II	29.03.2013
62	Droga od ul.Obozowej, obok pawilonów nr 43, przez działkę 1255/10	20	40			II	1.II.2013r.

63	Droga od ul. Wysokie Brzegi za Hospicjum w prawo do prywatnych posesji	118	236			II	1.II.2013r.
64	Droga od ul. Ostatni Etap do ul. Skośnej 10	260					18.07.2018
65	Droga od 11 Listopada do parkingów (obok TBS)	16	80	290	123	II	2.01.2014r.
66	Droga do altany + plac przed altaną, Smoluchowskiego 1	18	108	180		II	13.01.2014r.
67	Droga do altany + plac, Smoluchowskiego 2	15	60			II	24.01.2014r.
68	Droga dojazdowa do posesji nr 41 i zespołu garaży przy ul. Kochanowskiego	64	320			II	30.06.2014
69	Droga od ul. Zwycięstwa w prawo przed torami kolejowymi, działka 2524/5	650	2421			II	10.07.2014
70	Droga od ul. Wyzwolenia, wokół parkingu, przy kładce nad torami – PKP	83	332	228	80	II	23.07.2014
71	Droga od Sadowej do Zagrodowej-przejęta od TBS	229	1233		837	II	2.12.2014
72	Droga za budynkiem Olszewskiego 31-35	52	198			II	14.09.2015
73	Droga z Bulwarów do dawnego budynku Berka Joselewicza 14	82	246			II	15.02.2017r.
	Droga od Piłsudskiego do Dąbrowskiego 15 + plac	30	450			II	16.02.2017r.
75	ul. 3-go Maja, przejęta od Spółdzielni Mieszkaniowej	220	1413			II	19.07.2017, tylko jezdnie
	Parkingi						
76	Parking pomiędzy Dąbrowskiego a Budowlanych + droga	330	986	2688	-	II	
77	Parking pomiędzy Więźniów Oświęcimia a Pileckiego	31	-	666	-	-	
78	Parking pomiędzy Dąbrowskiego, Staffa, Słowackiego	35	-	350	-	-	2.01.2014r.
79	Parking pomiędzy Dąbrowskiego, Broniewskiego, Staffa i droga wewnątrz parkingu			889			2.01.2014r.
80	Parking przy OCK (od Śniadeckiego)	43	-	1475	-	-	
81	Parking przy Dąbrowskiego (obok parku)	30	-	600	-	-	
82	Parking przed garażami na skrzyż. Słowackiego i Kochanowskiego	55	-	360	-	-	
83	Parking pomiędzy Dąbrowskiego a Kasprowicza	125	-	1500	-	-	
84	Parkingi obok Urzędu Miasta Oświęcim	-	-	1250	-	-	
85	Parking przy Więźniów Oświęcimia (obok Sanepidu)	50	-	1700	-	-	
86	Parking przy Więźniów Oświęcimia (obok pomnika)			1027			2011r.
87	Parking przy Wyzwolenia Nr 1	30	-	360	-	-	
88	Parking wewnątrz osiedla przy ulicy Szpitalnej	37	-	1259	-	-	
89	Mendelejewa 7-13			1164			
90	Olszewskiego 31-35			703			
91	Marchlewskiego 4			553			
92	Marchlewskiego 14			400			
93	Marchlewskiego 11	32	146	451			11.03.2014r.
94	Obozowa 43, obok pawilonów i przed pawilonami			310			1.II.2013r.
95	Powstańców Warszawy 7-15			561			
96	Powstańców Warszawy 37-43			558			
97	Wyspiańskiego 12			208			
98	M.C. Skłodowskiej 4			270			2011r.
99	Przy drodze łączącej ul. Rydla z ul. Wyspiańskiego			160			2011r.

100	Przy cmentarzu komunalnym, przedłużenie ul. Wikłinowej	60		240			1.II.2013r.
101	Parking między Smoluchowskiego 11 a Łukasiewicza 15 + droga dojazdowa	32	176	620			24.01.2014r.
102	Krzywa			465			24.06.2015
103	Dąbrowskiego 99 – 113	21		210			14.09.2016
	Chodniki						
104	Chodnik od Legionów do kładki	340	-	-	680	-	
105	2 chodniki od Dąbrowskiego do osiedla „Centrum”	280	-	-	840	-	
106	Chodnik przy pawilonach, od nowej drogi do Placu Pokoju	60	-	-	150	-	21.09.2015
107	Chodnik od „Sawi” do Tysiąclecia (przed OCK)	130	-	-	845	-	
108	Chodniki pomiędzy OCK - Chrobrego – szalekami (wszystkie)	286	-	-	458	-	18.09.2015
109	2 Chodniki od „Sawi” do Wróblewskiego	152	-	-	514	-	2.03.2017
110	Chodnik od Wróblewskiego do Chrobrego	127	-	-	154	-	
111	Chodnik przed „Rapsodią” i „Sawią”	38	-	-	177	-	
112	Chodnik od skrzyż. Dąbrowskiego – Nojogo do kiosku „Ruch” (n.p. cmentarza żydowskiego)	114	-	-	410	-	
113	Chodniki od Więźniów Oświęcimia w stronę Pileckiego (przez teren zielony - wszystkie)	450	-	-	1569	-	1.03.2017
114	Chodnik od mostu Piastowskiego do Legionów (w zieleńcu)	165	-	-	330	-	
115	Chodnik na wale przeciwpowodz. (od schodów w stronę osiedla „Błonie”)	1365	-	-		-	2775m ² jest w zał. korona wału
116	Chodnik (dojazd) do przychodni ZLA – od Czecha	30	-	-	60	-	
117	Chodnik od Obozowej do Więźniów Oświęcimia (w terenie zielonym)	137	-	-		-	18.07.2018
118	Chodnik od Zaborskiej w stronę Kopernika 3 (obok Domu Emeryta)	230	-	-	372	-	
119	Chodnik od bud. Rady Osiedla do Grottgera (wzdłuż boiska)	150	-	-	300	-	
120	Chodnik przy drodze do cmentarza komunalnego (np. warsztatu samochodowego)	20	-	-	36	-	
121	Chodnik przy parkingu p. ulicy Kasprowicza	157	-	-	314	-	
122	Chodnik od Żeromskiego do Norwida (przez park)	120	-	-	208	-	2.03.2017
123	Rynek Główny – płyta- 4 chodniki	246	-	-	616	-	2014
124	Chodnik wzdłuż muru cmentarza parafialnego	164	-	-	328	-	21.09.2015
125	Chodniki w parku pomiędzy ulicami: Dąbrowskiego, Słowackiego, Chemików, Olszewskiego, Bema	1297	-	-	1945	-	
126	Chodnik rowerowy przy Fabrycznej	2925	-	-	5850	-	
127	Chodnik pieszo-jezdny od Sadowej do Św. Barbary	78	-	-	234	-	
128	Chodnik pieszy od Słowackiego do parkingu przy parku (za bud. Dąbrowskiego 46-56)	127	-	-	259	-	21.09.2015
129	Chodnik wzdłuż parkingu Dąbrowskiego – Budowlanych	336	-	-	942	-	
130	Chodnik pieszo-jezdny za bud. 3-4 Skłodowskiej+chodniki przez teren zielony	454	-	-	812	-	21.09.2015
131	Chodnik pieszo-jezdny za bud. 2-14 Mendelejewa	171	-	-	632	-	
132	Chodnik pieszo-jezdny za bud. 1-13 Mendelejewa	195	-	-	642	-	21.09.2015
133	Chodnik pieszo-jezdny za bud. 2-8 Wróblewskiego	73	-	-	276	-	
134	Chodnik pieszo-jezdny za bud. 2-20 Śniadeckiego	170	-	-	646	-	

135	Chodnik pieszo-jezdny za bud. 23-29 Olszewskiego	70	-	-	266	-	
136	Chodnik pieszo-jezdny za bud. 1-7 Łukasiewicza	67	-	-	248	-	
137	Chodnik pieszo-jezdny za bud. 1-23 Śniadeckiego	214	-	-	706	-	
138	Chodnik od Śniadeckiego 15 do altany śmietnikowej Marchlewskiego 14	30			36		15.02.2017r.
139	Chodnik pieszo-jezdny za bud. 15-21 Olszewskiego	62	-	-	237	-	
140	Chodnik pieszo-jezdny za bud. 4-12 Marchlewskiego	92	-	-	276	-	
141	Chodnik pieszo-jezdny za bud. 1-13 Marchlewskiego	195	-	-	644	-	
142	Chodnik pieszo-jezdny za bud. 9-15 Łukasiewicza	91	-	-	346	-	
143	Chodnik pieszo-jezdny za bud. 2-12 Smoluchowskiego	189	-	-	567	-	
144	Chodnik pieszo-jezdny za bud. 7-13 Olszewskiego	85	-	-	285	-	21.09.2015
145	Chodnik pieszo-jezdny za bud. 1-13 Smoluchowskiego	189	-	-	624	-	
146	Chodnik pieszo-jezdny za bud. 17-21 Łukasiewicza	77	-	-	293	-	
147	Chodnik pieszo-jezdny za bud. 2 – 20 Zawadzkiego	188	-	-	647	-	
148	Chodnik pieszo-jezdny za bud. 1-5 Olszewskiego	60	-	-	210	-	
149	Chodnik od Pilata 26 do Nojogo	12	-	-	20		
150	Chodnik wzdłuż parkingu przy drodze łączącej ul. Rydla z ul. Wyspiańskiego	28			28		2011r.
151	chodnik od ul.Nojogo do 3-go Maja, obok TESCO	35			100		2012r.
152	Chodnik od przystanku przy ul.Chemików do Przychodni MULTIMED, obok Pomnika	151			347		16.02.2017r.
153	Chodnik przed pawilonami przy ul.Obozowej 43	55			135		1.II.2013r.
154	Chodnik wzdłuż parkingu, między Staffa a Broniewskiego				345		2.01.2014r.
155	Chodnik od Kasprowicza 8, przy szczycie budynku do Szkoły nr 4	23			34		25.11.2014r.
156	Chodniki w Miasteczku Komunikacyjnym, ul.Słowackiego	236			590		14.09.2016
157	Bema 1-3	50			75		17.09.2015
158	Bema 5-9	75			113		17.09.2015
159	Bema 13- 19				189		
160	Bema 21- 27	51			102		20.08.2018
161	Bema 31- 37	31			47		20.08.2018
162	Bema 11				435		21.08.2018
163	Bema 29	57			171		20.08.2018
164	Broniewskiego 2-4, 6-10, od strony ul.Kasprowicza				650		2014
165	Broniewskiego 6-10 , 9-11 przed budynkiem i między 9-11 a ul.Staffa 6-10				732		2014
166	Broniewskiego 1-5, przed budynkiem i za budynkiem przed ul.Staffa 2-4				560		2014
167	Budowlanych 2 – 14, 16-22 wszystkie chodniki między 2-14 a 24-36	430			1450		28.07.2017
168	Budowlanych 24 – 36 -wszystkie chodniki między 24-36 a 38-44	207			1104		15.02.2017r.
169	Budowlanych 46 – 58	100			675		
170	Budowlanych 60 – 66	86			784		

171	Budowlanych 7 – 11	50		102	
172	Budowlanych 25 – 29	41		114	
173	Budowlanych 31 – 35	45		278	
174	Chrobrego 1, 3, 5			945	7.12.2015
175	Chrobrego 2 – 8			334	17.12.2015
176	Chrobrego 10 – 16			267	17.12.2015
177	Chrobrego 18 – 24			377	17.12.2015
178	C.Skłodowskiej 1 – za budynkiem	18		27	21.09.2015
179	C.Skłodowskiej 2 – za budynkiem	30		45	21.09.2015
180	Czarnieckiego 3 – 11	206		300	15.09.2015
181	Czarnieckiego 13 – 17	227		721	16.09.2015
182	Czarnieckiego 2 – 10	220		430	15.09.2015
183	Czarnieckiego 22 – 28	205		358	15.09.2015
184	Czarnieckiego „Luna”	150		337	16.09.2015
185	Dąbrowskiego 34-36			379	
186	Dąbrowskiego 42 – 44			222	
187	Dąbrowskiego 46 – 56, pieszo-jezdny przed bud.	120		401	21.09.2015
188	Dąbrowskiego 99 – 113			1833	16.09.2015
189	Fika 15 – 17			95	8.12.2016
190	Górnickiego 7 a , ZBM			178	
191	Jagielly 22 , ZBM			56	
192	Jagielly 26 , ZBM			180	
193	Kopernika 1			460	
194	Kopernika 2			683	
195	Kopernika 3			747	
196	Kopernika 4			431	
197	Kopernika 6			71	
198	Kopernika 7			674	
199	Kochanowskiego 1 – 7			1356	
200	Kochanowskiego 9 - 15			854	
201	Kochanowskiego 2 – 6			102	
202	Kochanowskiego 8 – 12			135	
203	Konarskiego 18 , ZBM			254	
204	Królowej Jadwigi 6 , ZBM			47	
205	Krasickiego 4 , ZBM			129	
206	Krasickiego 6 , ZBM			83	
207	Klucznikowska 1 a , ZBM			45	
208	Klucznikowska 2 a , ZBM			77	
209	Kusocińskiego 3-4	35		70	20.08.2018
210	Kusocińskiego 5-6	182		368	20.08.2018
211	Kusocińskiego 7-8	108		257	20.08.2018
212	Łukasiewicza 6 A B C			43	
213	Mickiewicza 2 , ZBM			145	
214	Mickiewicza 4 , ZBM			171	
215	Mieszka I, 2-6, 8			400	
216	Matejki 7 – 11 , za budynkiem			119	
217	Monte Cassino 2-4, 6-14			219	10.12.2015r.
218	Okrzei 2-6			104	15.02.2017r.
219	Okrzei 8-12			104	15.02.2017r.
220	Olszewskiego 31 – 35			19	
221	Olszewskiego 37 – 41			335	17.09.2015
222	Olszewskiego 49 – 57	100		181	20.08.2018
223	Olszewskiego 40 – 46 , za budynkiem			140	
224	Olszewskiego 30 – 38	26		48	11.09.2015

225	Olszewskiego 28 , Hotel ASTRA			120	12.12.2017
226	Olszewskiego 18 – 26- dojście do altany kl 24			4	2.03.2017
227	Olszewskiego 12 – 16	6		3	11.09.2015
228	Pilata 16 – 20			205	
229	Powst.W-wy 7 – 15			423	
230	Powst.W-wy 37 – 43			248	
231	Powst.W-wy 17- 27			566	
232	Plac Kościuszki 1 , ZBM			30	
233	Plac Kościuszki 2 , ZBM			29	
234	Plac Kościuszki 5 , ZBM	19		57	15.09.2015
235	Prusa 9 , ZBM			58	
236	Powst.Śl. 3	20		35	15.09.2015
237	Plac Skarbka 1			120	
238	Rynek Główny 2, ZBM, R. O. „Stare Miasto”, WC			280	1.05.2013r.
239	Rynek Główny 4 , ZBM, sklep 20- stka			444	
240	Sobieskiego 2 - 8			184	
241	Sobieskiego 1 – 7			157	10.12.2015r.
242	Sobieskiego 9 – 15			83	10.12.2015r.
243	Słowackiego 16 - 22	82		164	11.09.2015
244	Słowackiego 32 – 34			130	20.08.2018
245	Słowackiego 36 – 42			54	20.08.2018
246	Słowackiego 44 – 46			54	21.08.2018
247	Słowackiego 48 – 52			359	
248	Słowackiego 54 – 58			325	
249	Słowackiego 60 – 64			272	
250	Słowackiego 3 – 7			219	
251	Słowackiego 9 - 15	120		172	15.09.2015
252	Słowackiego 17 - 23	49		98	11.09.2015
253	Staffa 2 – 4	73		143	17.09.2015
254	Solna 6 , ZBM	37		48	15.09.2015
255	Solna 13 , ZBM			23	
256	Solskiego – Pomnik, plac wokół pomnika 3 chodniki odchodzące	+		428	16.02.2017r.
257	Szewczyka 1 , 1 a			332	
258	Sienkiewicza 3 , ZBM			40	9.01.2014r.
259	Sienkiewicza 4 , ZBM			52	
260	Sadowa 26 – 34 , ZBM			1446	
261	Śniadeckiego 41 – 49			285	
262	Śniadeckiego 28 – 32			205	
263	Szpitalna 22 od parkingu do klatki 32 (nowy)	75		117	18.09.2014
264	Tuwima 2-4, 6-8			419	10.12.2015r.
265	Tysiąclecia 1 – 7			215	
266	Tysiąclecia 9 – 15			311	
267	Tysiąclecia 23 – 27			260	
268	Tysiąclecia 35 – 39			279	
269	Tysiąclecia 41 – 45			320	
270	Wyspiańskiego 1 – 5			247	
271	Wyspiańskiego 7-11			165	2.03.2016r.
272	Wyspiańskiego 13 – 17			447	
273	Wyspiańskiego 19 – 23			593	Oprócz chodnika przed sklepem ŻABKA 2.03.2016r.

274	Wyspiańskiego 4 – 8				241		
275	Wyspiańskiego 12 – 16				250		
276	Wróblewskiego 10 – 14				354		
277	Wróblewskiego 28 – 36				78		20.08.2018
278	Więźniów Oświęcimia 33 – 39				394		
279	Więźniów Oświęcimia 45 – 51				219		
280	Zawidzkiego 1, 3				300		przez teren zielony
281	Zawidzkiego 5						
282	Zawidzkiego 7						
283	Zawidzkiego 9						
284	Zawidzkiego 11						
285	Zawidzkiego 13						
286	Zamkowa 3, ZBM				120		23.01.2015
	Ścieżki						
287	Ścieżka od kładki do Parkowej (przez park)	100	-	-	200	-	
288	Ścieżki w Parku Zasole, trójkąt Bermudzki	359			1134		19.07.2017
	RAZEM	35 783	76 500	32 459	85 553		

Sporządził: Wiesław Witkowski

18.10.2018r.

Inspektor
inż. Wiesław Witkowski

Załącznik nr 1.9

Odśnieżanie ręczne w 2018/2019r.

I Wykaz dojazdów do budynków

Lp.	ADRES NIERUCHOMOŚCI	Dojścia do budynków		Korekta
		ilość - szt	powierzchnia - m ²	
1.	Bema 1-3	2	14	
2.	Bema 5-9	3	21	
3.	Bema 13-19	4	45	
4.	Bema 21-27	6	89	21.08.2018
5.	Bema 31-37	6	83	17.08.2018
6.	Bema 11	3	16	11.07.2018
7.	Bema 29	1	42	6.07.2018
8.	Broniewskiego 2-4	2	28	
9.	Broniewskiego 6-10	3	42	
10.	Broniewskiego 1-5	3	30	
11.	Broniewskiego 9-11	2	20	
12.	Budowlanych 2-14	7	59	
13.	Budowlanych 16-22	4	36	
14.	Budowlanych 24-36	7	64	
15.	Budowlanych 38-44	4	35	
16.	Budowlanych 46-58	7	56	
17.	Budowlanych 60-66	4	26	
18.	Budowlanych 7-11	3	29	
19.	Budowlanych 25-29	3	37	
20.	Budowlanych 31-35	3	30	
21.	Chrobrego 1	1	24	
22.	Chrobrego 3	1	24	
23.	Chrobrego 5	1	18	
24.	Chrobrego 2-8	4	46	
25.	Chrobrego 10-16	4	46	
26.	Chrobrego 18-24	4	46	
27.	Chrobrego 26-32	4	46	
28.	Czarneckiego 3-11	5	38	
29.	Czarneckiego 13-17	3	22	
30.	Czarneckiego 2-10	5	37	
31.	Czarneckiego 22-28	4	24	
32.	Dąbrowskiego 34-36	2	15	
33.	Dąbrowskiego 42-44	2	15	
34.	Dąbrowskiego 46-56	9	129	
35.	Dąbrowskiego 15	1	20	
36.	Dąbrowskiego 39-47	5	70	
37.	Dąbrowskiego 51-59	5	88	
38.	Dąbrowskiego 65-79	8	120	

39.	Dąbrowskiego 99-113	8	96	
40.	Fika 15-17	2	9	
41.	Gałczyńskiego 1-3	2	14	
42.	Gałczyńskiego 5-7	2	9	
43.	Jagielly 26	1	18	
44.	Kasprowicza 2-4	2	10	
45.	Klucznikowska 1 a	1	9	
46.	Klucznikowska 2	1	15	
47.	Kochanowskiego 1-7	4	36	
48.	Kochanowskiego 9-15	4	16	
49.	Kochanowskiego 2-6	3	27	
50.	Kochanowskiego 8-12	3	27	
51.	Kochanowskiego 14-18	3	36	
52.	Kochanowskiego 20-24	3	36	
53.	Kochanowskiego 26-30	3	27	
54.	Kopernika 1	1	16	
55.	Kopernika 2	1	12	
56.	Kopernika 3	1	19	
57.	Kopernika 4	1	21	
58.	Kopernika 6	1	45	
59.	Kopernika 7	1	12	
60.	Królowej J. 6	1	6	
61.	Krzywa 5-7	2	24	
62.	Krzywa 11-13	2	24	
63.	Krzywa 17-19	2	24	
64.	Kusocińskiego 1-2	2	14	6.07.2018
65.	Kusocińskiego 3-4	2	12	6.07.2018
66.	Kusocińskiego 5-6	2	17	6.07.2018
67.	Kusocińskiego 7-8	2	16	11.07.2018
68.	Kusocińskiego 9-10	2	12	6.07.2018
69.	Kusocińskiego 11-12	2	16	6.07.2018
70.	Marchlewskiego 1	1	6	
71.	Marchlewskiego 3	1	10	
72.	Marchlewskiego 5	1	10	
73.	Marchlewskiego 7	1	10	
74.	Marchlewskiego 9	1	10	
75.	Marchlewskiego 11	1	10	
76.	Marchlewskiego 13	1	6	
77.	Marchlewskiego 2	1	6	
78.	Marchlewskiego 4	1	10	
79.	Marchlewskiego 6	1	10	
80.	Marchlewskiego 8	1	10	
81.	Marchlewskiego 10	1	10	
82.	Marchlewskiego 12	1	10	
83.	Mendelejewa 4	1	4	

84.	Mendelejewa 6	1	4	
85.	Mendelejewa 8	1	4	
86.	Mendelejewa 10	1	4	
87.	Mendelejewa 12	1	4	
88.	Mendelejewa 14	1	4	
89.	Mendelejewa 1	1	4	
90.	Mendelejewa 3	1	4	
91.	Mendelejewa 5	1	4	
92.	Mendelejewa 7	1	4	
93.	Mendelejewa 9	1	4	
94.	Mendelejewa 11	1	4	
95.	Mendelejewa 13	1	4	
96.	Mieszka I 2-6	3	13	
97.	Mieszka I 8	1	2	
98.	Mieszka I 14-18	3	37	
99.	Mieszka I 1 -5	3	44	
100.	Okrzei 2-6	3	21	
101.	Okrzei 8-12	3	21	
102.	Olszewskiego 40-46 z tyłu	4	42	
103.	Olszewskiego 1	1	4	
104.	Olszewskiego 3	1	4	
105.	Olszewskiego 5	1	4	
106.	Olszewskiego 7	1	8	
107.	Olszewskiego 9	1	8	
108.	Olszewskiego 11	1	8	
109.	Olszewskiego 13	1	8	
110.	Olszewskiego 23-29	4	29	
111.	Olszewskiego 17-21	3	17	
112.	Olszewskiego 31-35	3	22	
113.	Olszewskiego 43-47	6	38	
114.	Olszewskiego 49-57	4	33	6.07.2018
115.	Pilata 16-20	3	22	
116.	Pilata 22-26	3	21	
117.	Pileckiego 32	3	6	
118.	Pileckiego 34	3	6	
119.	Plac Kościuszki 16	1	3	
120.	Powst.W-wy 7-15	5	34	
121.	Powst.W-wy 37-43	4	31	
122.	Powst.W-wy 17-27	6	46	
123.	Prusa 9	1	15	
124.	Reymonta 1-3	2	30	
125.	Reymonta 5-7	2	30	
126.	Rydla 2-4	2	8	
127.	Rydla 8-10	2	12	
128.	Sadowa 26-34	5	20	

129.	Sadowa 36-42	4	20	
130.	Skłodowska 1	1	6	
131.	Skłodowskiej 2 A	1	6	
132.	Skłodowskiej 3	1	7	
133.	Skłodowskiej 3 A	1	5	
134.	Skłodowskiej 3 B	1	7	
135.	Skłodowskiej 4	1	7	
136.	Skłodowskiej 5	1	8	
137.	Skłodowskiej 6+od Partzantów	2	18	
138.	Skłodowskiej 7-8	2	10	
139.	Słowackiego 2-6	3	45	
140.	Słowackiego 10-14	3	45	
141.	Słowackiego 16-22	6	68	
142.	Słowackiego 24-30	4	44	
143.	Słowackiego 32-34	2	11	6.07.2018
144.	Słowackiego 36-42	4	20	6.07.2018
145.	Słowackiego 44-46	2	12	6.07.2018
146.	Słowackiego 48-52	3	15	
147.	Słowackiego 54-58	3	15	
148.	Słowackiego 60-64	3	15	
149.	Słowackiego 3-7	3	15	
150.	Słowackiego 9-15	6	86	
151.	Słowackiego 17-23	6	86	
152.	Słowackiego 25-27	2	8	
153.	Słowackiego 29-35	4	20	
154.	Słowackiego 37-39	1	5	
155.	Smoluchowskiego 1	1	3	
156.	Smoluchowskiego 3	1	11	
157.	Smoluchowskiego 5	1	11	
158.	Smoluchowskiego 7	1	11	
159.	Smoluchowskiego 9	1	11	
160.	Smoluchowskiego 11	1	11	
161.	Smoluchowskiego 2	1	5	
162.	Smoluchowskiego 4	1	8	
163.	Smoluchowskiego 6	1	8	
164.	Smoluchowskiego 8	1	8	
165.	Smoluchowskiego 10	1	8	
166.	Sobieskiego 2-8	4	58	
167.	Sobieskiego 1-7	3	10	
168.	Solna 6	1	15	
169.	Solna 13	1	15	
170.	Stara Droga 8	1	21	
171.	Staszica 2-8	4	42	
172.	Staszica 10-16	4	32	
173.	Staszica 1-11	6	36	

174.	Staszica 13-23	6	38	
175.	Szewczyka 1 , 1 a	2	12	
176.	Szpitalna 24-30	4	65	
177.	Szpitalna 32-50	10	180	
178.	Szpitalna 54-72	10	160	
179.	Szpitalna 74-78	3	30	
180.	Szpitalna 80-88	5	100	
181.	Staffa 2-4	2	22	
182.	Śniadeckiego 2	1	9	
183.	Śniadeckiego 4	1	9	
184.	Śniadeckiego 6	1	9	
185.	Śniadeckiego 8	1	9	
186.	Śniadeckiego 10	1	10	
187.	Śniadeckiego 12	1	10	
188.	Śniadeckiego 14	1	10	
189.	Śniadeckiego 16	1	10	
190.	Śniadeckiego 18	1	10	
191.	Śniadeckiego 17	1	6	
192.	Śniadeckiego 19	1	9	
193.	Śniadeckiego 21	1	14	
194.	Śniadeckiego 41-49	5	83	
195.	Śniadeckiego 28-32	3	15	
196.	Tuwima 6-8	2	22	
197.	Tysiąclecia 1-7	4	20	
198.	Tysiąclecia 9-15	4	20	
199.	Tysiąclecia 23-27	3	18	
200.	Tysiąclecia 35-39	3	19	
201.	Tysiąclecia 41-45	3	19	
202.	Tysiąclecia 47-51	3	59	
203.	Westerplatte 1-3	2	8	
204.	Westerplatte 2-6	3	9	
205.	Westerplatte 8-22	8	24	
206.	W. Oświęcimia 33-39	4	44	
207.	W. Oświęcimia 45-51	4	42	
208.	Wróblewskiego 10-14	3	13	
209.	Wróblewskiego 16-26	3	32	
210.	Wróblewskiego 28-36	6	39	6.07.2018
211.	Wróblewskiego 2	1	5	
212.	Wróblewskiego 4	1	5	
213.	Wróblewskiego 6	1	5	
214.	Wróblewskiego 8	1	5	
215.	Wyspiańskiego 1-5	3	21	
216.	Wyspiańskiego 7-11 + RO	4	32	
217.	Wyspiańskiego 13-17	3	18	
218.	Wyspiańskiego 19-23	3	12	

219.	Wyspiańskiego 4-8	3	22	
220.	Wyspiańskiego 12-16	3	12	
221.	Zawidzkiego 1	1	13	
222.	Zawidzkiego 3	1	28	
223.	Zawidzkiego 5	1	6	
224.	Zawidzkiego 7	1	6	
225.	Zawidzkiego 9	1	6	
226.	Zawidzkiego 11	1	6	
227.	Zawidzkiego 13	1	6	
228.	Zawidzkiego 2	1	4	
229.	Zawidzkiego 8	1	7	
230.	Zawidzkiego 10	1	7	
231.	Zawidzkiego 12	1	7	
232.	Zawidzkiego 14	1	7	
233.	Zawidzkiego 16	1	7	
234.	Zawidzkiego 18	1	22	
235.	Zawidzkiego 20	1	7	
236.	Zawidzkiego 22	1	7	
237.	Zamkowa 3	1	12	
	RAZEM	589	5553	

Odśnieżanie ręczne w 2018r.

II Schody, kładki

Lp.	Lokalizacja	Ilość ciągów	Powierzchnia w m ²	
1.	Schody z Berka Joselewicza na Bulwary	1	30	
2.	Schody z Kochanowskiego do Porębskiego	1	61	
3.	Schody z Kopernika do Porębskiego	1	26	
4.	Schody z Pilata do Zaborskiej (obok garaży, przed „Netto”)	1	50	
5.	Schody z Pilata do Zaborskiej (obok garaży, od strony Ronda)	1	35	
6.	Schody z Pilata do Zaborskiej – przy Rondzie	1	38	
7.	Schody od Dąbrowskiego na Wałową	1	51	
8.	Schody od Dąbrowskiego na „Błonie”	1	27	
9.	Schody z osiedla „Centrum” do Wawóz	1	48	

10.	Schody z placu ks. Skarbka do Zamkowej obok UG	1	47	
11.	Schody z placu ks. Skarbka do parkingu przy Zamkowej	1	46	
12.	Schody obok mostu „Pia- stowsk.”	1	30	
13.	Schody przed OCK (przy par- kingu)	1	75	
14.	Schody od „Sawi” (obok szale- tów)	1	4	
15.	Schody przy OCK (od Tysiąc- lecia)	1	27	
16.	Schody od Tysiąclecia do parku	1	25	
17.	Schody od Dąbrowskiego do Szpitalnej	1	21	
18.	Schody z wału do Sakranusa	1	6	
19.	Schody z Fika na Górnickiego (2 ciągi)	2	13	
20.	Schody z Dąbrowskiego do parkingu przy Zamkowej	1	20	
21.	Schody przy Kościelnej	1	75	
22.	schody z Gałczyńskiego 1-3 na Olszewskiego 34-36 – dwa ciągi	2	16	
23.	Schody z Więźniów Oświęcimia w kierunku Jaracza- dwa ciągi	2	11	
24.	Schody z parku przy Norwida na Żeromskiego	1	8	
25.	Schody z Tuwima 2-4 na Olszewskiego 20-24 + schody do altany kl.nr 24	2	8	
26.	Schody z Knycza na Bulwary	1	235	
27.	Kładka w parku – dojście z Parkowej na Zasole + schody	2	501	
28.	Kładka przy ul.Cichej	1	774	
	RAZEM		2308	

OGÓŁEM

7861

Sporządził: Wiesław Witkowski
21.08.2018r.

Inspektor
inż. Wiesław Witkowski

