


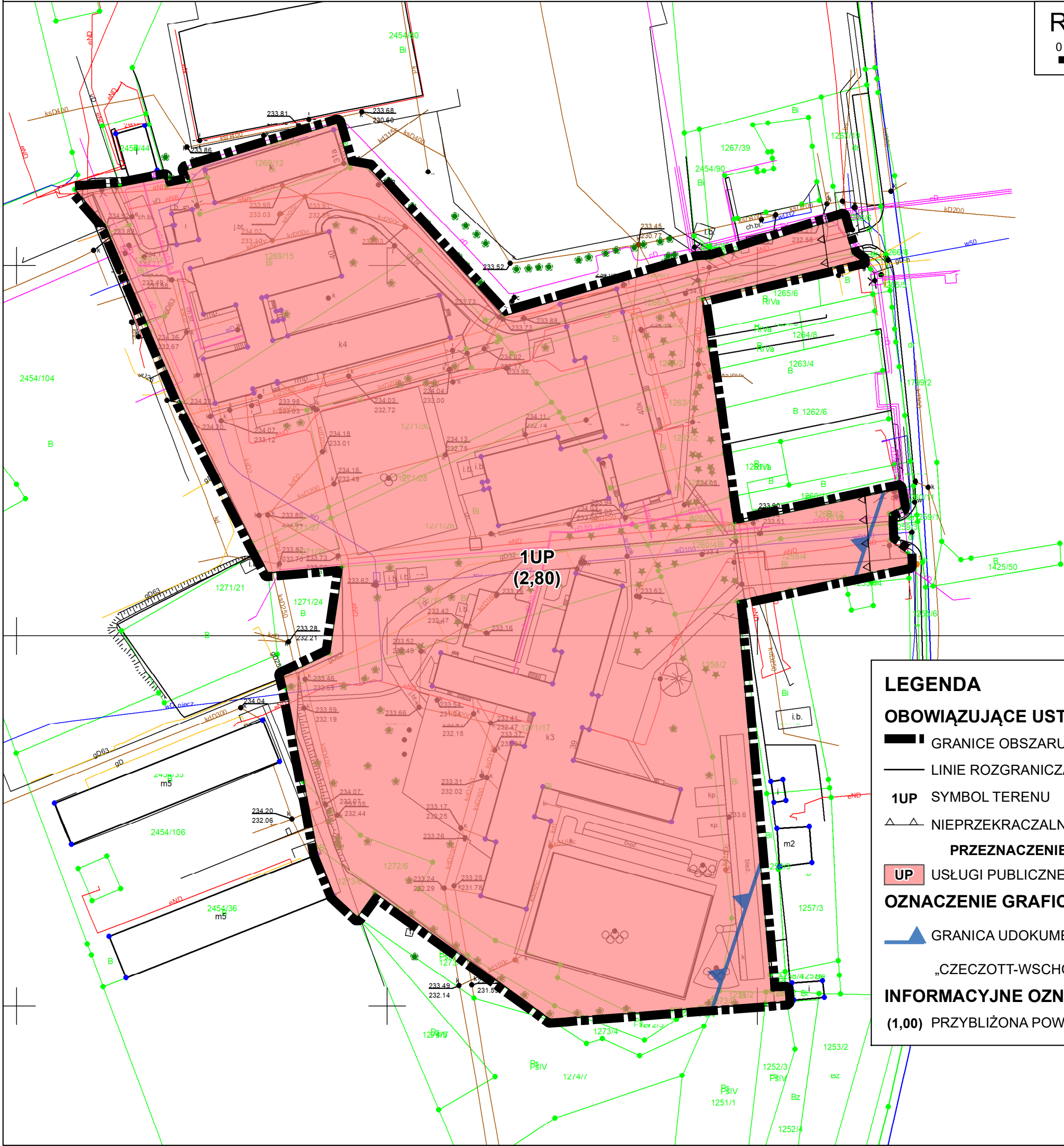
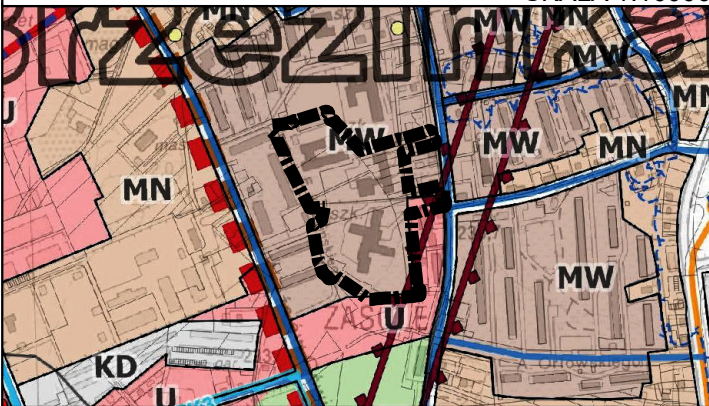
MIEJSCOWY PLAN ZAGOSPODAROWANIA PRZESTRZENNEGO
DLA TERENU POŁOŻONEGO W OŚWIECIMIU PRZY UL. OBOZOWEJ



RYSUNEK PLANU W SKALI 1:1000



Wyrys ze „Studium uwarunkowań i kierunków zagospodarowania przestrzennego miasta Oświęcim”
(przyjętego Uchwałą Rady Miasta Oświęcim Nr XXXI/600/17 z dnia 22.02.2017 r.)
SKALA 1:10000



LEGENDA

OBOWIĄZUJĄCE USTALENIA PLANU:

- GRANICE OBSZARU OBJĘTEGO PLANEM
- LINIE ROZGRANICZAJĄCE
- 1UP SYMBOL TERENU
- NIEPRZEKRACZALNE LINIE ZABUDOWY

PRZEZNACZENIE TERENU:

- UP USŁUGI PUBLICZNE

OZNACZENIE GRAFICZNE WYNIKAJĄCE Z PRZEPISÓW ODREBNYCH:

- GRANICA UDOKUMENTOWANEGO ZŁOŻA WĘGLA KAMIENNEGO „CZECZOTT-WSCHÓD” WK 8601

INFORMACYJNE OZNACZENIA PLANU:

- (1,00) PRZYBLIŻONA POWIERZCHNIA TERENU W HEKTARACH

ZAŁĄCZNIK NR 1
DO UCHWAŁY NR LV/1048/18
RADY MIASTA OŚWIECIM
Z DNIA 24 PAŹDZIERNIKA 2018 R.